

โรคไข้เลือดออก



ผู้ป่วย
1 มกราคม – 19 กรกฎาคม 2566

+รายงานเพิ่ม
จากสัปดาห์ที่ผ่านมา

ผู้ป่วยสะสม **6,919** ราย

ผู้ป่วย
+747 ราย

อัตราป่วย **111.26** / ประชากร 100,000 คน

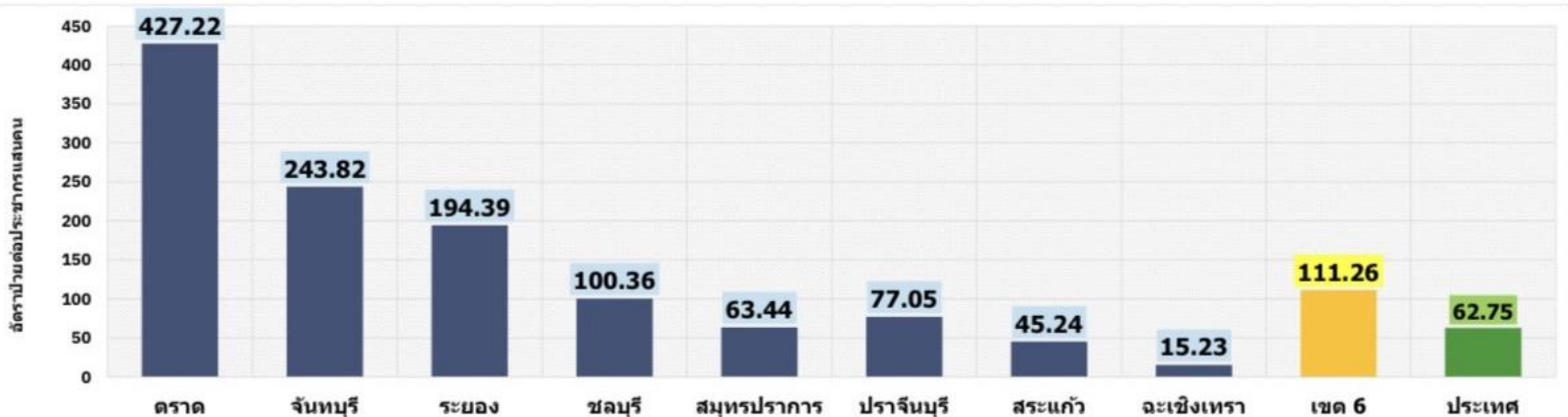
เขตสุขภาพ 6 มีอัตราป่วย เป็นอันดับ 1 ของประเทศ

จังหวัดในเขตสุขภาพ 6 ติดอันดับ 1 ใน 5 ของประเทศ

- ตราด อันดับ 1
- จันทบุรี อันดับ 3
- ระยอง อันดับ 4

สระแก้ว อันดับที่ 44

อัตราป่วยผู้ป่วยไข้เลือดออก จำแนกรายจังหวัด เขตสุขภาพที่ 6 ปี 2566

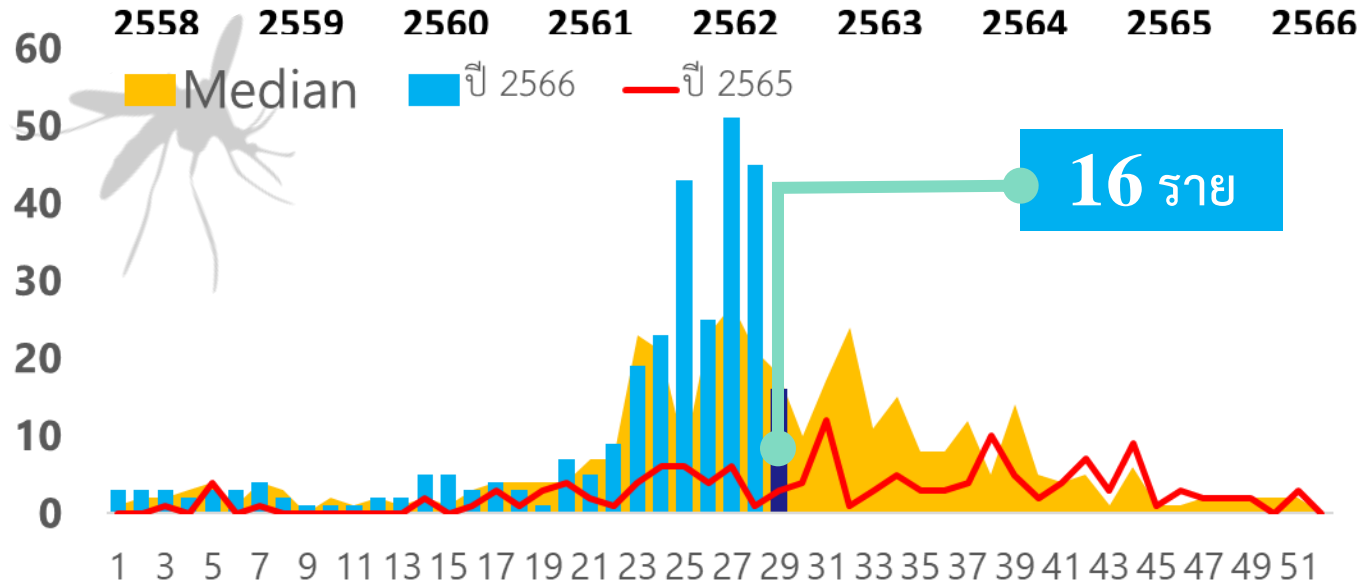
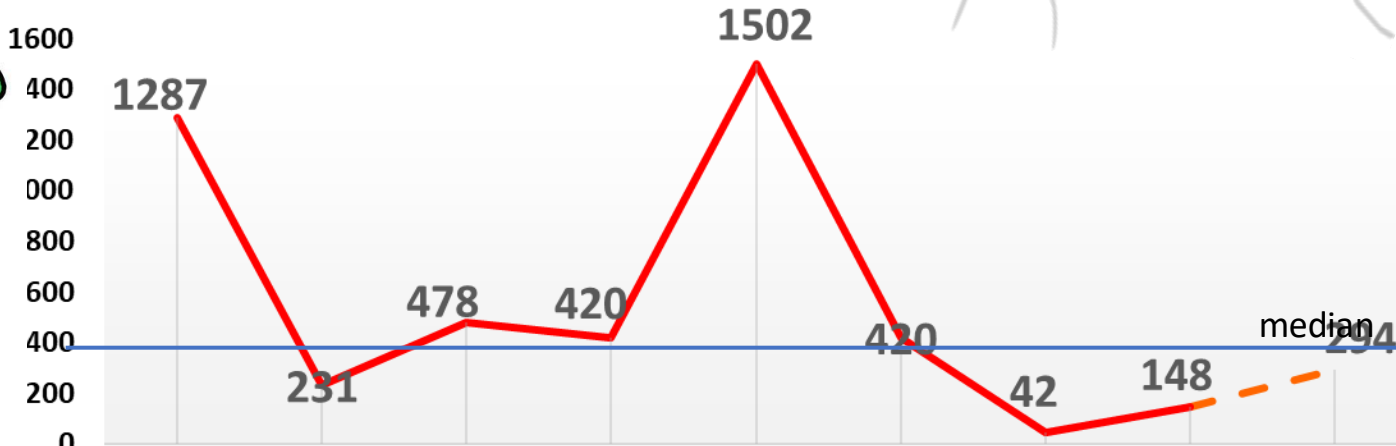
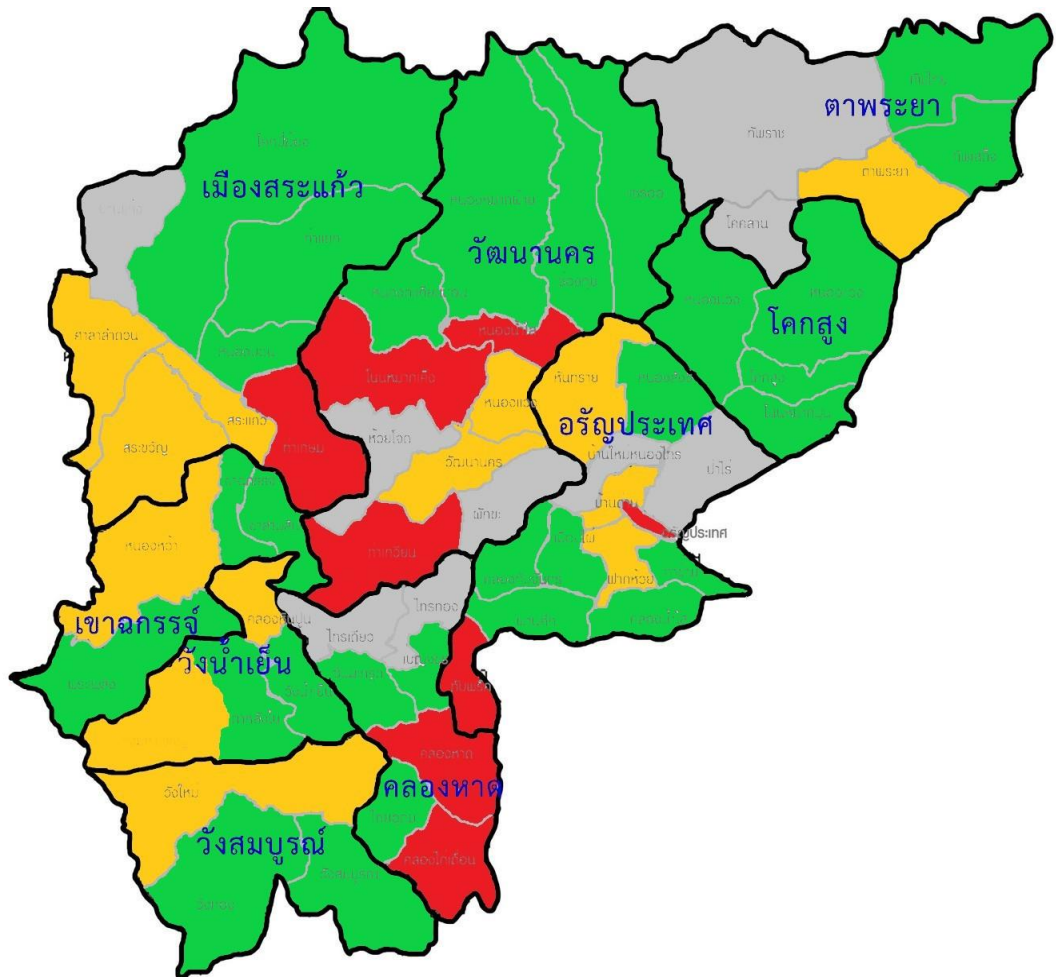




Sakaeo DHF



สัปดาห์ที่ 29 วันที่ 16 ก.ค. – 22 ก.ค. 2566



ลักษณะทางระบาดวิทยาผู้ป่วยโรคไข้เลือดออก จังหวัดสระแก้ว ปีพ.ศ.2566

ข้อมูลตั้งแต่วันที่ 1 มกราคม – 22 กรกฎาคม 2566

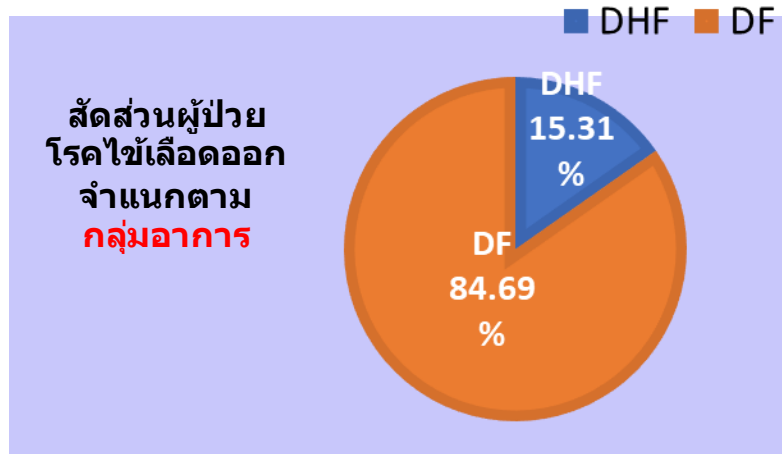


รายใหม่/
สัปดาห์
16
ราย

เสียชีวิต
๓
ราย

สะสม
29

สะสม
๓0



อัตราป่วยโรคไข้เลือดออกแยกรายอำเภอ

อันดับ	อำเภอ	รายใหม่	จำนวน	อัตราป่วย/แสน
1	อรัญประเทศ	2	99	107.30
2	วัฒนานคร	4	60	73.07
3	คลองหาด	0	28	71.66
4	วังน้ำเย็น	0	29	47.44
5	เมืองสระแก้ว	4	47	42.13
6	ตาพระยา	6	12	20.91
7	เขาฉกรรจ์	0	10	17.87
8	โคกสูง	0	4	14.63
9	วังสมบูรณ์	0	5	13.90
รวม		16	294	52.24

4 เพศชาย : เพศหญิง

1:06 : **1**

อายุ (ค่าเฉลี่ย) **14** ปี

ต่ำสุด **7** เดือน สูงสุด **66** ปี

สัญชาติ

 สัญชาติไทย ร้อยละ 98.60

 สัญชาติกัมพูชา ร้อยละ 1.40

อาชีพเสี่ยง

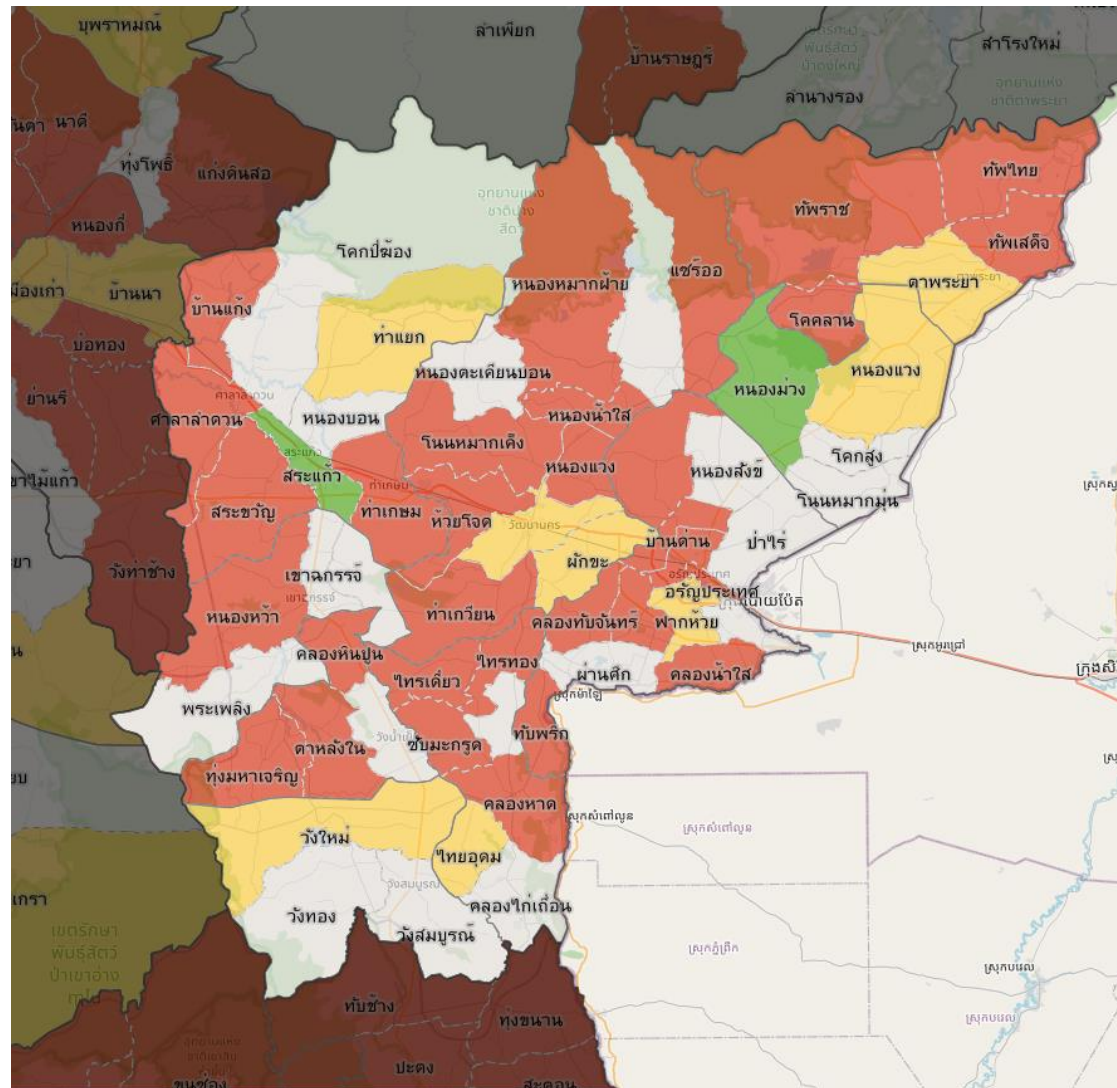


นักเรียน ร้อยละ **64.59**



พื้นที่เสี่ยงโรคไข้เลือดออก จังหวัดสระแก้ว

ในช่วง 4 สัปดาห์ล่าสุด (สัปดาห์ที่ 25-28)



อำเภอ	เสี่ยงสูง	พื้นที่เข้าเกณฑ์เปิด EOC
เขาฉกรรจ์	หนองหว้า	-
คลองหาด	คลองหาด ชับมะกรูด ไทรทอง ไทรเดี่ยว	-
โคกสูง		-
ตาพระยา	ทัพไทย ทัพราช โคกลาน ทัพเสด็จ	-
เมืองสระแก้ว	ศาลาลำดวน สระขวัญ บ้านแก้ง ท่าเกษม	-
วังน้ำเย็น	ทุ่งมหาเจริญ ดาหลังใน คลองหินปูน	-
วังสมบูรณ์		-
วัฒนานคร	ท่าเกวียน ห้วยโจด โนนหมากเค็ง หนองน้ำใส หนอง แวง หนองหมากฝ้าย แซร์อ้อ	-
อรัญประเทศ	อรัญประเทศ บ้านด่าน คลองทับจันทร์ คลองน้ำใส ทับพริก หันทราย บ้านใหม่หนองไทร เมืองไผ่	-

■ > Median 5ปี พื้นที่ระบาด
■ = Median 5ปี เสี่ยงปานกลาง
■ < Median 5ปี เสี่ยงต่ำ
■ ไม่พบผู้ป่วย

หมายเหตุ : มี 31/59 ตำบล กระจายใน 7 อำเภอ ที่พบผู้ป่วยใน 4 สัปดาห์ล่าสุด



ลงพื้นที่สำรวจจุดน้ำขุ่นลาย ณ ต.ทุ่งมหาเจริญ อ.วังน้ำเย็น จ.สระแก้ว

พื้นที่ดำเนินการ				จำนวนภาชนะ				
หมู่บ้าน/ชุมชน	สถานที่	สำรวจ	พบ ลูกน้ำ	ค่า	สำรวจ	พบ ลูกน้ำ	ค่า	หมายเหตุ
				HI			CI	
หมู่ 1 บ้านทุ่งมหาเจริญ	หมู่บ้าน/ ชุมชน	11	7	63.64	34	11	32.35	น้ำใช้
หมู่ 20 บ้านไร่เหนือพัฒนา	หมู่บ้าน/ ชุมชน	10	10	100.00	89	23	25.84	น้ำใช้
หมู่ 22 บ้านชัยอุดม	หมู่บ้าน/ ชุมชน	9	5	55.56	38	7	18.42	น้ำใช้ ยางรถยนต์เก่า
รร.ทุ่งมหาเจริญ	สถานศึกษา	-	-	-	11	4	36.36	กาบใบพืช



ณ วันที่ 19 ก.ค. 66

ลงพื้นที่สำรวจจุดน้ำขุ่นลาย ณ ต.หนองน้ำใส อ.วัฒนานคร จ.สระแก้ว

พื้นที่ดำเนินการ				ค่า	จำนวนภาชนะ		ค่า	หมายเหตุ
หมู่บ้าน/ชุมชน	สถานที่	สำรวจ	พบ ลูกน้ำ	HI	สำรวจ	พบ ลูกน้ำ	CI	
หมู่ 4 บ้านซบเม็ก	หมู่บ้าน/ ชุมชน	9	7	77.78	59	15	25.42	น้ำใช้ ยางรถยนต์เก่า
หมู่ 5 บ้านซบนกแก้ว	หมู่บ้าน/ ชุมชน	10	2	20.0	52	2	3.85	อ่างบัว/ไม้ไม้
หมู่ 7 บ้านซบน้ำบูน	หมู่บ้าน/ ชุมชน	11	7	63.64	82	54	65.85	น้ำใช้
วัดซบนกแก้ว	ศาสนสถาน	-	-	-	6	0	0.00	
รร.ซบนกแก้ว	สถานศึกษา	-	-	-	30	2	6.67	แจกัน
รพ.สต.บ้านซบนกแก้ว	สาธารณสุข	-	-	-	24	0	0.00	
รีสอร์ทบ้านฟ้าใส	โรงแรม/รี สอร์ท	-	-	-	10	4	40.00	น้ำใช้



ณ วันที่ 21 ก.ค. 66

ลงพื้นที่สำรวจลูกน้ำยุงลาย

ณ ต.สระขวัญ อ.เมืองสระแก้ว จ.สระแก้ว

พื้นที่ดำเนินการ				ค่า	จำนวนภาชนะ		ค่า	หมายเหตุ
หมู่บ้าน/ชุมชน	สถานที่	สำรวจ	พบ ลูกน้ำ	HI	สำรวจ	พบ ลูกน้ำ	CI	
หมู่ 14 บ้านคลองมะละกอ	หมู่บ้าน/ ชุมชน	7	0	0.00	51	0	0.00	



ณ วันที่ 21 ก.ค. 66

ลงพื้นที่สำรวจจุดน้ำยุ่งลาย

ณ ต.ท่าเกษม อ.เมืองสระแก้ว จ.สระแก้ว

พื้นที่ดำเนินการ				ค่า HI	จำนวนภาชนะ		ค่า CI	หมายเหตุ
หมู่บ้าน/ชุมชน	สถานที่	สำรวจ	พบ ลูกน้ำ		สำรวจ	พบ ลูกน้ำ		
หมู่ 3 บ้านท่าเกษม	หมู่บ้าน/ชุมชน	40	30	75.00	238	51	21.43	
วัดหนองนกเขา	ศาสนสถาน	-	-	-	20	5	25.00	น้ำใช้
รร.หนองนกเขา	สถานศึกษา	-	-	-	28	3	10.71	แจกัน
รพ.สต.ท่าเกษม	สาธารณสุข	-	-	-	4	0	0.00	
รีสอร์ทบ้านสวนปิ่น	โรงแรม/รีสอร์ท	-	-	-	19	8	42.11	แจกัน ยางรถยนต์เก่า
ศูนย์พัฒนาเด็กเล็กบ้านหนองนกเขา	สถานที่ราชการ	-	-	-	6	1	16.67	แจกัน



ภาชนะที่ไม่ใช่



ณ วันที่ 24 ก.ค. 66

7 มาตรการรับภาระบาด

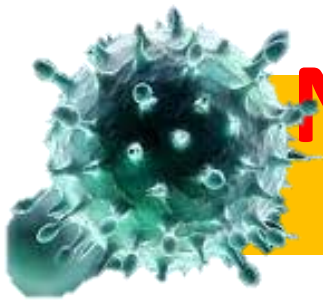
1. สาธารณสุขจัดระบบรายงานโรคเร่งด่วนประจำวัน ผู้ป่วยสงสัย (R/O) ก็ต้องรายงาน เพื่อให้สามารถควบคุมโรคได้รวดเร็ว
2. อำเภอจัดกิจกรรมจิตอาสา สิ่งแวดล้อมระดับอำเภอ/ตำบล โดยการมีส่วนร่วมของชุมชน
3. รพ./สสอ./รพ.สต. ร่วมกับ อปท. จัดทีมควบคุมโรคในชุมชน และดำเนินการตามมาตรการ 3-3-1 เน้นผู้ป่วยรายแรกในหมู่บ้าน (Index Case) และควบคุมโรคภายใน 28 วัน เพื่อไม่ให้มีผู้ป่วยรุ่น 2 (2 Gen)
4. สสอ./รพ. ประเมินมาตรการ 3-3-1 ในแต่ละ Case และ Monitor/สุ่มประเมิน HI/CI ทุกสัปดาห์ ผ่าน App. ทันระบาด
5. หน่วยงานที่เกี่ยวข้องเฝ้าระวังสถานที่เสี่ยงได้แก่ โรงเรียน โรงพยาบาล โรงแรม/รีสอร์ท โรงงาน โรงธรรม และสถานที่ราชการ
6. เปิด EOC ระดับจังหวัด/อำเภอ โดยมีเกณฑ์การเปิด ดังนี้

- EOC ระดับจังหวัด เมื่อพบอำเภอที่เป็นพื้นที่ระบาด มากกว่าร้อยละ 25 - EOC ระดับอำเภอ เมื่อพบตำบลที่เป็นพื้นที่ระบาด มากกว่าร้อยละ 25

ตำบลที่เป็นพื้นที่ระบาด หมายถึง ตำบลที่มีผู้ป่วยฯ เกินกว่าค่ามัธยฐาน 5 ปี ในช่วง 4 สัปดาห์ล่าสุดและระบาดต่อเนื่องมากกว่า 28 วัน

7. รพ. /รพ.สต. ทบทวนระบบการรักษาและส่งต่อ เป้าหมายอัตราป่วยตายเป็น 0





Next Step ศูนย์ส่งต่อผู้ป่วยข้ามแดนอรัญ ประเทศ

1. การเตรียมคน และสถานที่/ศูนย์พักคอย ปรับปรุงสถานที่บริเวณ
หน้าห้อง OPD/ER เดิม เป็นศูนย์ส่งต่อ/ศูนย์พักคอย ด้าน
บุคลากรจะจัดทำกรอบอัตรากำลังให้เหมาะสมตามภารกิจ
2. พัฒนาโปรแกรมระบบส่งต่อข้ามแดน รวมทั้งการแก้ปัญหาด้าน
ภาษาที่แตกต่างกัน
3. การจัดระเบียบรถฉุกเฉินเอกชนรับส่งข้ามแดน โดยขึ้นทะเบียนฯ
และเป็นตัวแทนหรือตัวกลางในการประสานรถฉุกเฉินเอกชนมารับส่ง
ที่ศูนย์พักคอยฯ หรือที่อื่นๆ ที่กำหนดร่วมกัน
4. การปรับปรุงแนวทางการส่งต่อไทย-กัมพูชา จะหารือกับฝ่ายกัมพูชา